

Сообщение о планируемом изъятии для государственных нужд объектов недвижимого имущества, для целей строительства Юго-Западного участка Третьего пересадочного контура участок от станции «Проспект Вернадского» до станции «Можайская»

Цель изъятия для государственных нужд объектов недвижимого имущества – освобождение территории для целей строительства Юго-Западного участка Третьего пересадочного контура участок от станции «Проспект Вернадского» до станции «Можайская».

Работы по строительству осуществляются в соответствии с постановлением Правительства Москвы от 2 сентября 2011 № 408-ПП «Об утверждении государственной программы города Москвы «Развитие транспортной системы» на 2012-2016 годы и на перспективу до 2020 года».

Изъятие и предоставление компенсации за изымаемые объекты недвижимого имущества будут происходить в рамках действующего законодательства в соответствии со статьями 49, 56.5, 56.8 Земельного кодекса Российской Федерации, статьями 279 и 281 Гражданского кодекса Российской Федерации, статьями 9-11 и 28 Федерального закона от 05.04.2013 № 43-ФЗ «Об особенностях регулирования отдельных правоотношений в связи с присоединением к субъекту Российской Федерации – городу федерального значения Москве территорий и о внесении изменений в отдельные законодательные акты Российской Федерации».

Границы зон планируемого размещения вышеуказанных объектов прилагаются.

Заинтересованные лица могут получить информацию о предполагаемом изъятии земельных участков и (или) иных объектов недвижимого имущества для государственных нужд по телефонам:

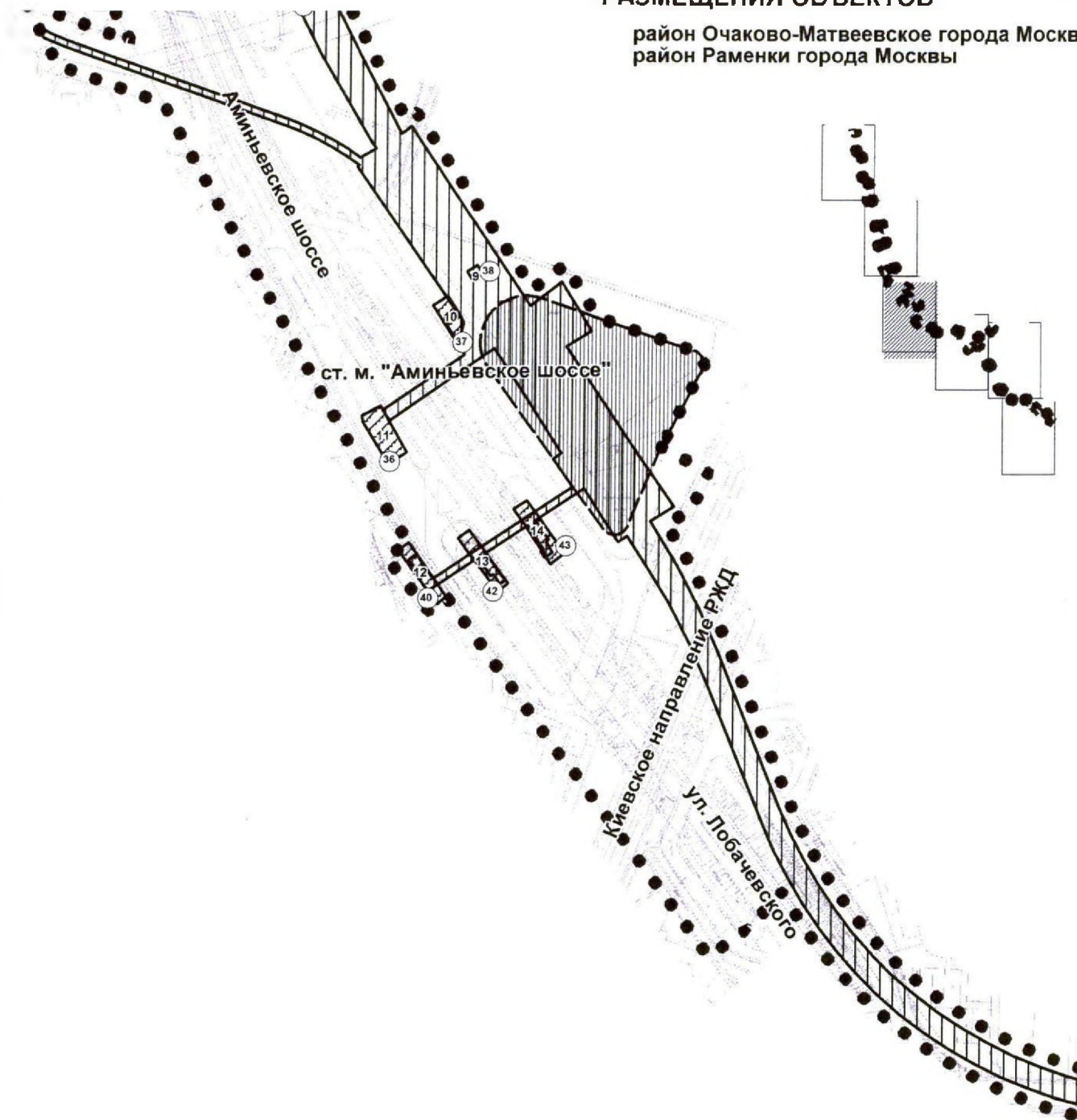
8 (495) 620-20-00 доб. 55-383





Правообладатели подлежащих изъятию объектов недвижимого имущества, права которых не зарегистрированы, могут подать заявления об учете прав на объекты недвижимого имущества с приложением копий документов, подтверждающих права на указанные объекты недвижимого имущества. Такие заявления могут быть направлены заказным письмом с уведомлением о вручении в Департамент городского имущества города Москвы на имя заместителя руководителя Прусаковой Наталии Васильевны по адресу:

115054, Москва, ул. Бахрушина, д.20.

ПЛАН "ГРАНИЦЫ ЗОН ПЛАНИРУЕМОГО РАЗМЕЩЕНИЯ ОБЪЕКТОВ"

район Очаково-Матвеевское города Москвы
район Раменки города Москвы



- границы зон планируемого размещения объектов капитального строительства, иных объектов федерального, регионального значения
- ● граница территории подготовки проекта планировки
- ЗОНА ПЛАНИРУЕМОГО РАЗМЕЩЕНИЯ ОБЪЕКТОВ КАПИТАЛЬНОГО СТРОИТЕЛЬСТВА
-  наземных зданий, сооружений, в т.ч. с подземными частями
-  подземных сооружений, в т.ч. с наземными частями
-  объектов транспортной инфраструктуры, в т.ч. капитального объекта гаражного назначения
-  номер земельных участков на плане
- 1 номера зданий и сооружений на плане

