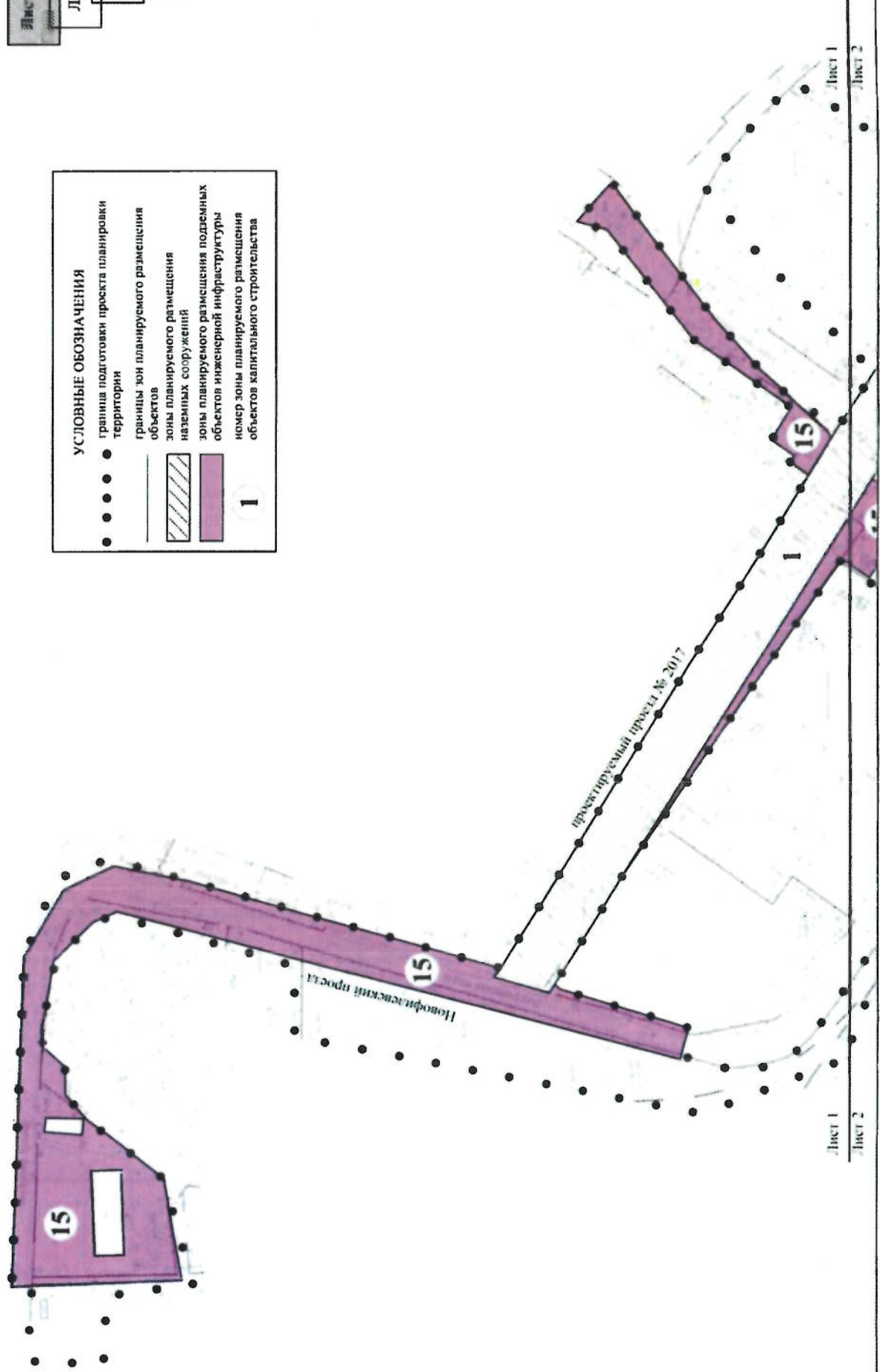


План "Границы зон планируемого размещения объектов"

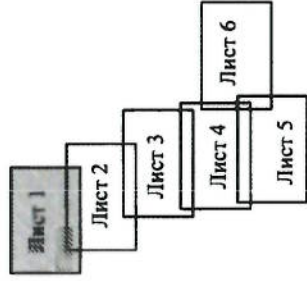
район Филевский парк города Москвы

разработано в М 1:2000
Лист 1



УСЛОВНЫЕ ОБОЗНАЧЕНИЯ

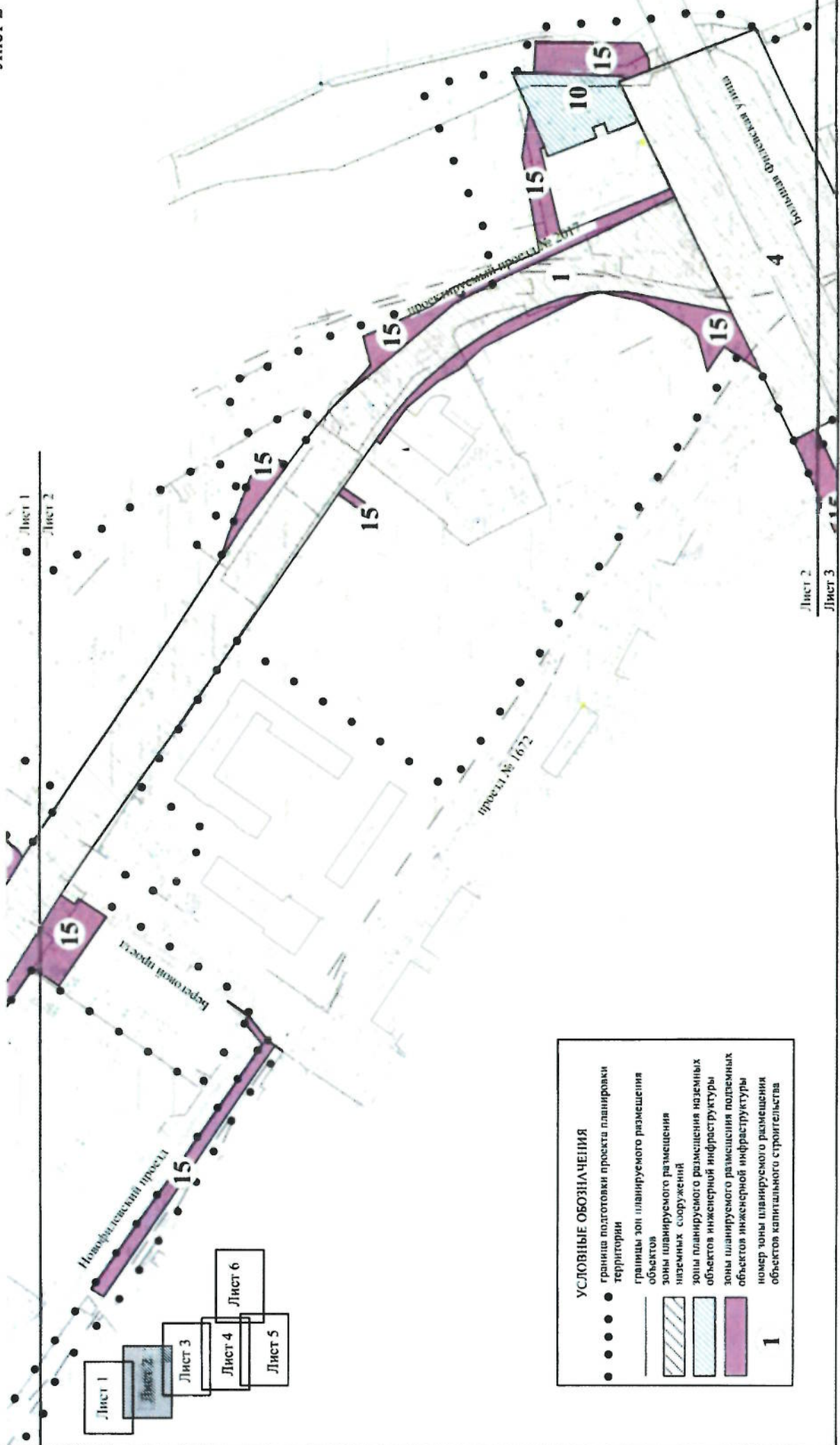
- граница подготовки проекта планировки территории
- границы зон планируемого размещения объектов
- ▨ зоны планируемого размещения наземных сооружений
- зоны планируемого размещения подземных объектов инженерной инфраструктуры
- 1 номер зоны планируемого размещения объектов капитального строительства



План "Границы зон планируемого размещения объектов"

район Филевский парк города Москвы

разработано в М 1:2000
Лист 2



УСЛОВНЫЕ ОБОЗНАЧЕНИЯ

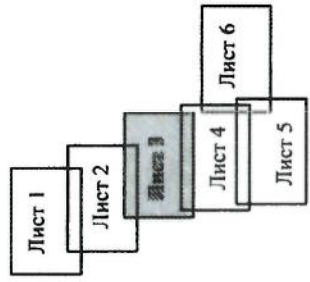
- граница подготовки проекта планировки территории
- границы зон планируемого размещения объектов
- ▨ зоны планируемого размещения наземных сооружений
- ▤ зоны планируемого размещения наземных объектов инженерной инфраструктуры
- ▥ зоны планируемого размещения подземных объектов инженерной инфраструктуры
- 1 номер зоны планируемого размещения объектов капитального строительства

План "Границы зон планируемого размещения объектов"

район Филевский парк города Москвы
разработано в М 1:2000
Лист 3

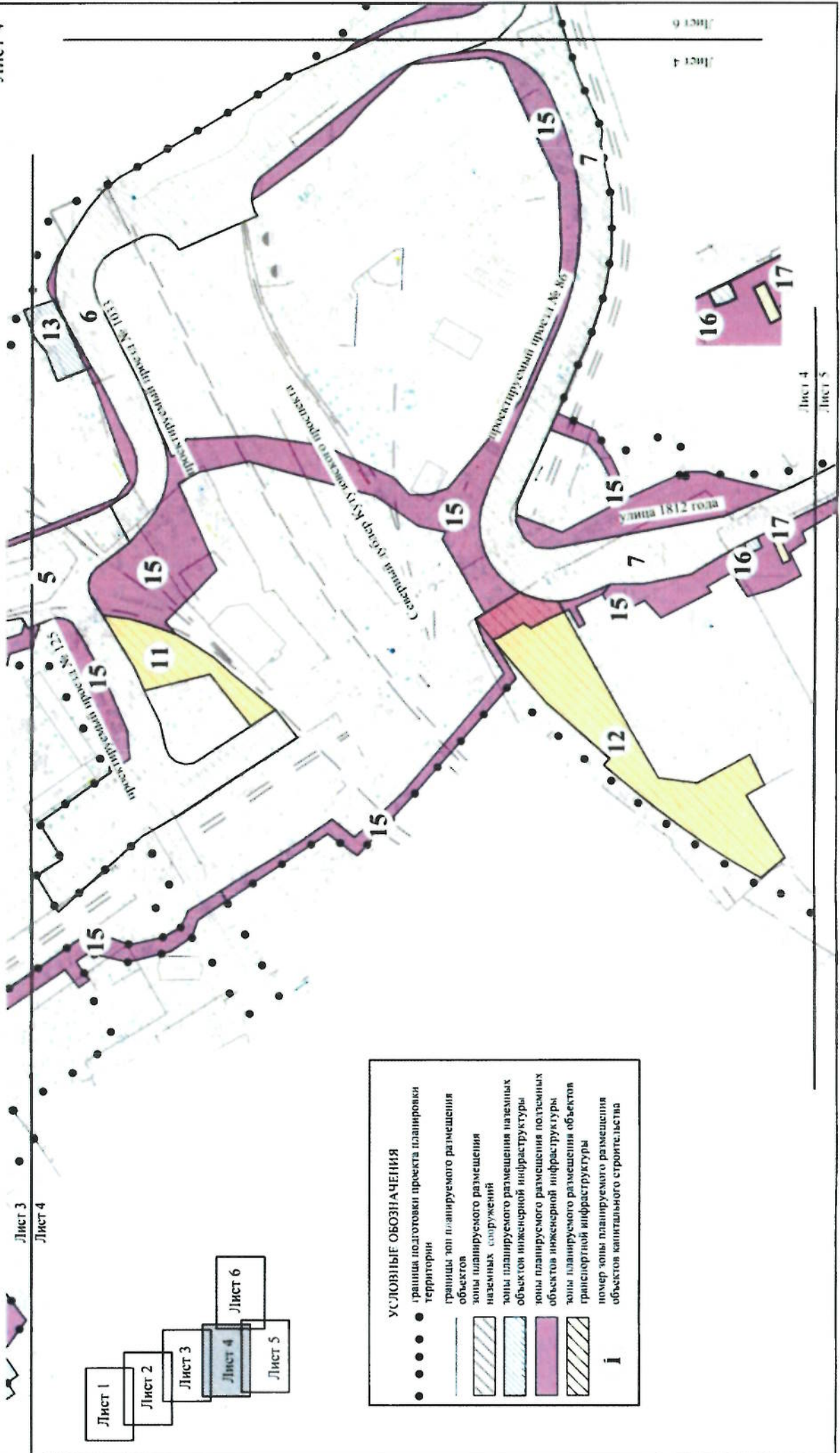


УСЛОВНЫЕ ОБОЗНАЧЕНИЯ	
•••••	граница подготовки проекта планировки территории
—	границы зон планируемого размещения объектов
▨	зоны планируемого размещения наземных сооружений
▧	зоны планируемого размещения наземных объектов инженерной инфраструктуры
▩	зоны планируемого размещения подземных объектов инженерной инфраструктуры
1	номер зоны планируемого размещения объектов капитального строительства



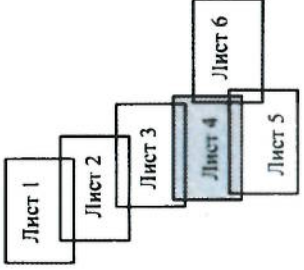
План "Границы зон планируемого размещения объектов"

район Филевский парк города Москвы
район Дорогомилово города Москвы
разработано в М 1:2000
Лист 4



УСЛОВНЫЕ ОБОЗНАЧЕНИЯ

- ● ● ● границы подготовки проекта планировки территории
- границы зон планируемого размещения объектов
- ▨ зоны планируемого размещения наземных сооружений
- ▨ зоны планируемого размещения наземных объектов инженерной инфраструктуры
- ▨ зоны планируемого размещения подземных объектов инженерной инфраструктуры
- ▨ зоны планируемого размещения объектов транзитной инфраструктуры
- 1 номер зоны планируемого размещения объектов капитального строительства



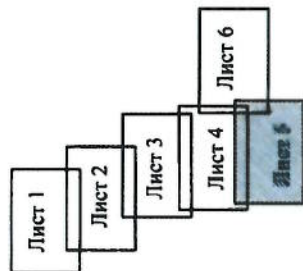
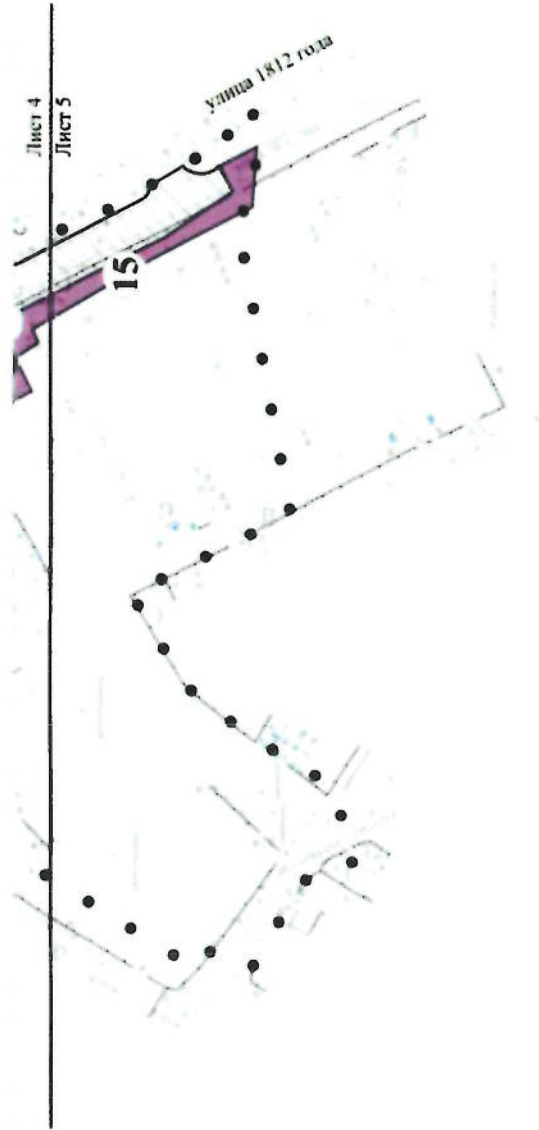
Лист 3
Лист 4

Лист 6
Лист 4

Лист 4
Лист 5

План "Границы зон планируемого размещения объектов"

район Филевский парк города Москвы
район Дорогомилово города Москвы
разработано в М 1:2000
Лист 5



УСЛОВНЫЕ ОБОЗНАЧЕНИЯ

- — границы подготовки проекта планировки территории
- — границы зон планируемого размещения объектов
- ▨ — зоны планируемого размещения наземных сооружений
- — зоны планируемого размещения подземных объектов инженерной инфраструктуры
- 1 — номер зоны планируемого размещения объектов капитального строительства

