

ПЛАН "ФУНКЦИОНАЛЬНО-ПЛАНИРОВОЧНАЯ ОРГАНИЗАЦИЯ ТЕРРИТОРИИ" И
ПЛАН "ГРАНИЦЫ ЗОН ПЛАНИРУЕМОГО РАЗМЕЩЕНИЯ ОБЪЕКТОВ"
Чертеж 2 "Линейные объекты инженерной инфраструктуры и улично-дорожной сети"

Лист 1
район Очаково-Матвеевское
города Москвы
М 1:2000



УСЛОВНЫЕ ОБОЗНАЧЕНИЯ

Границы

- границы подготовки проекта планировки территории
- зоны планируемого размещения объектов транспортно-пересадочного узла
- участков (зон)

- 26** номер участка (зоны)
- 2,584** площадь участка, га

- границы зон планируемого размещения объектов улично-дорожной сети

Действующие линии градостроительного регулирования:

- красные линии улично-дорожной сети
- границы технических зон инженерных коммуникаций и сооружений
- границы внеуличных пешеходных переходов
- границы полосы отвода железных дорог

Отменяемые линии градостроительного регулирования:

- красные линии улично-дорожной сети
- границы технических зон инженерных коммуникаций и сооружений

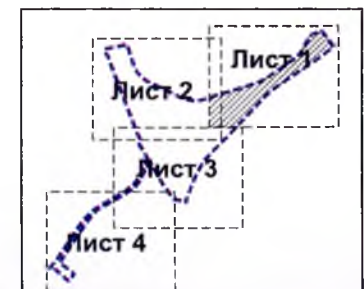
Устанавливаемые линии градостроительного регулирования:

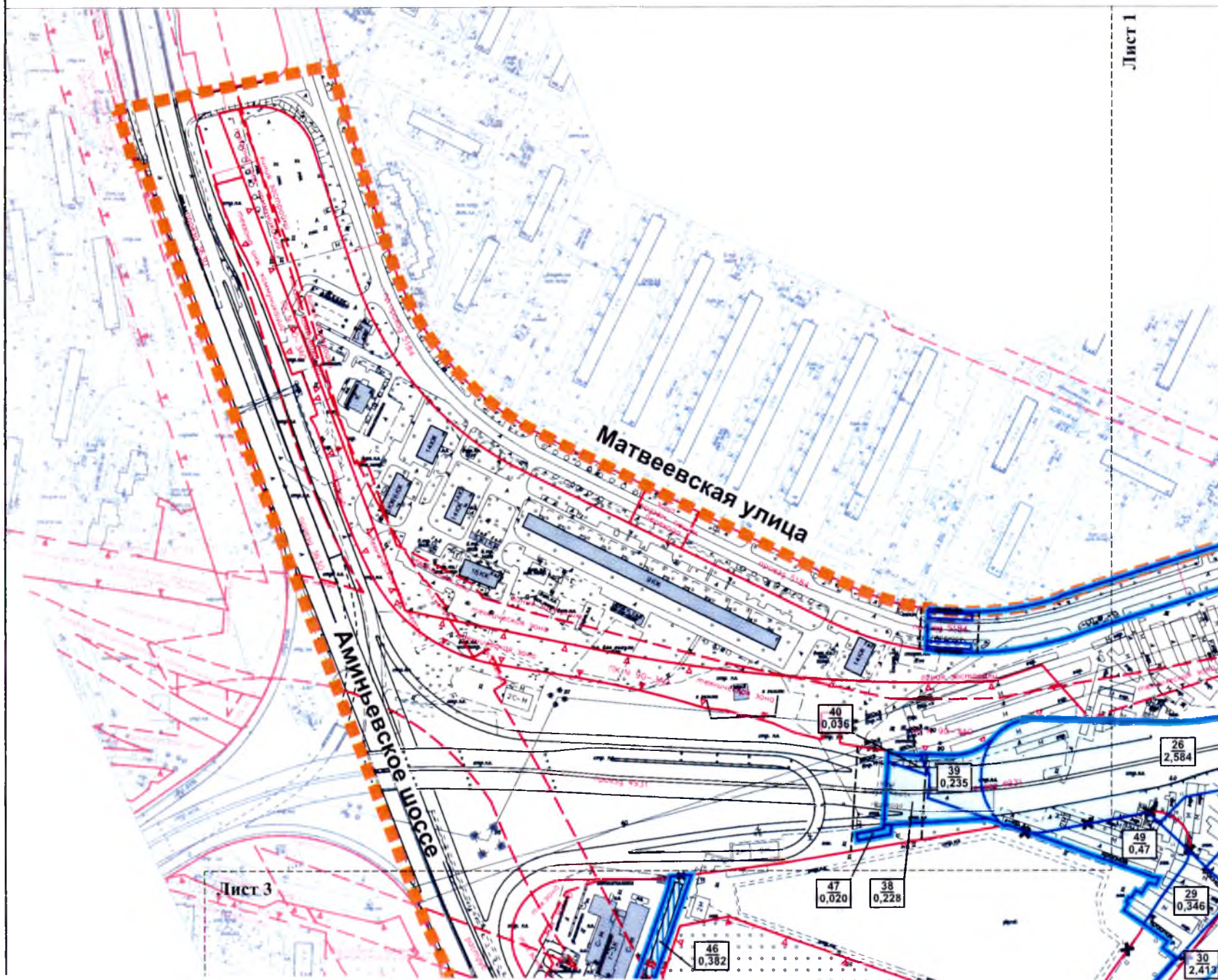
- красные линии улично-дорожной сети

Застройка:

- существующая
- предлагаемая к сносу в установленном законом порядке

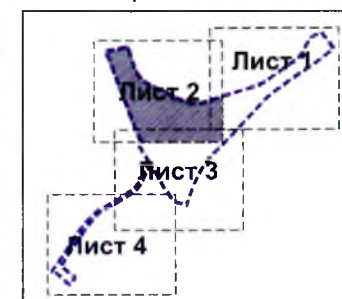
Схема расположения листов

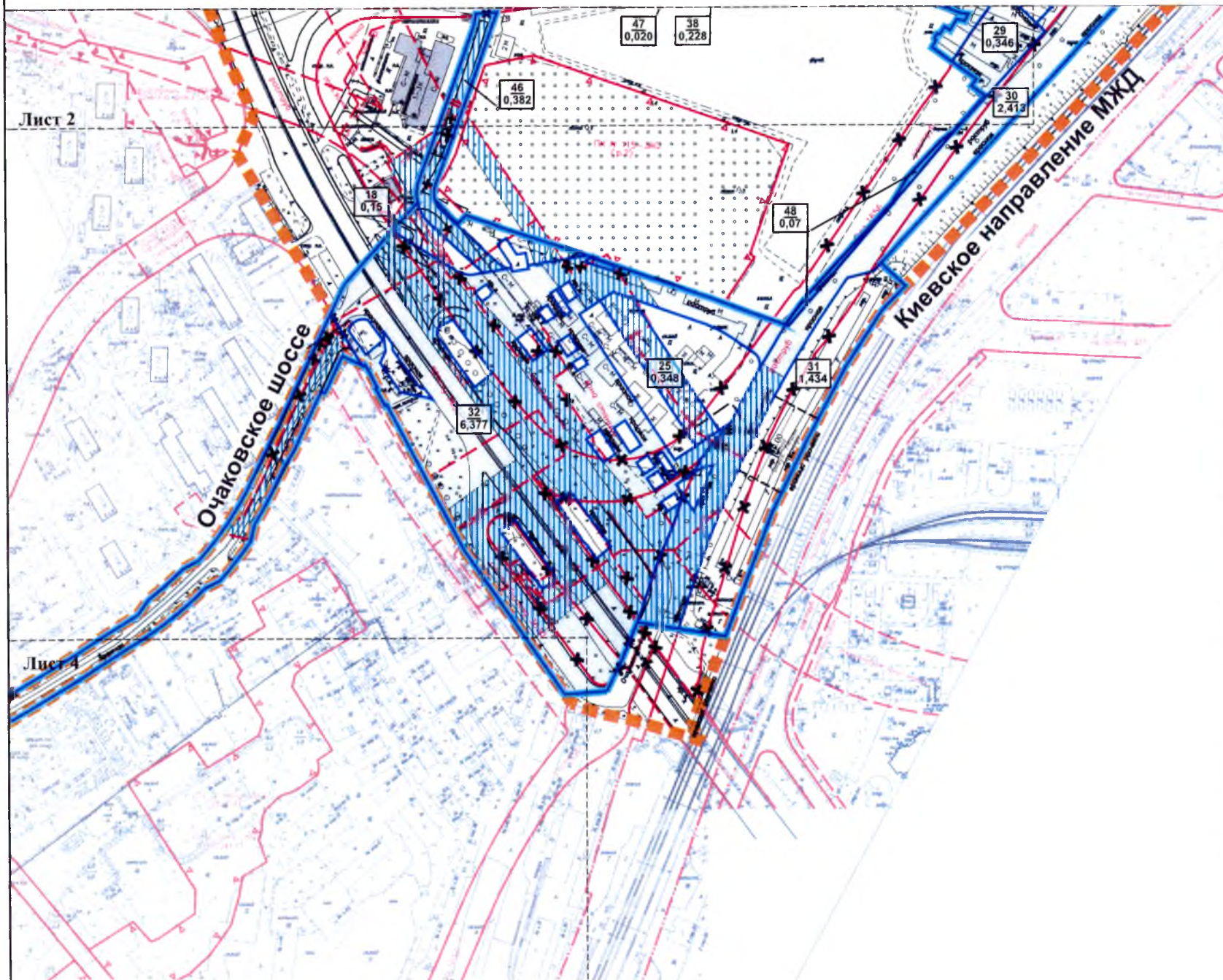




- УСЛОВНЫЕ ОБОЗНАЧЕНИЯ**
- Границы**
- границы подготовки проекта планировки территории
 - зоны планируемого размещения объектов транспортно-пересадочного узла
 - участков (зон)
 - частей участков
- 26** номер участка (зоны)
2,584 площадь участка, га
- границы зон планируемого размещения объектов улично-дорожной сети
 - границы зон планируемого размещения инженерных коммуникаций (трассировка уточняется на стадии проектной документации)
- Действующие линии градостроительного регулирования:**
- красные линии улично-дорожной сети
 - границы территорий объектов природного комплекса, не являющихся особо охраняемыми
 - границы особо охраняемых природных территорий
 - линия застройки
 - границы технических зон инженерных коммуникаций и сооружений
 - границы внеуличных пешеходных переходов
 - границы технических зон метрополитена
 - границы полосы отвода железных дорог
- Отменяемые линии градостроительного регулирования:**
- красные линии улично-дорожной сети
- Устанавливаемые линии градостроительного регулирования:**
- красные линии улично-дорожной сети
 - границы внеуличных пешеходных переходов
- Застройка:**
- существующая

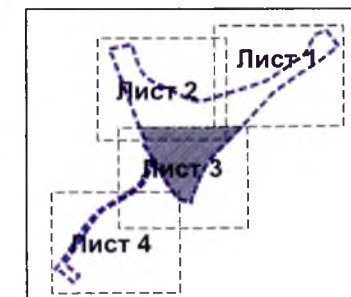
Схема расположения листов

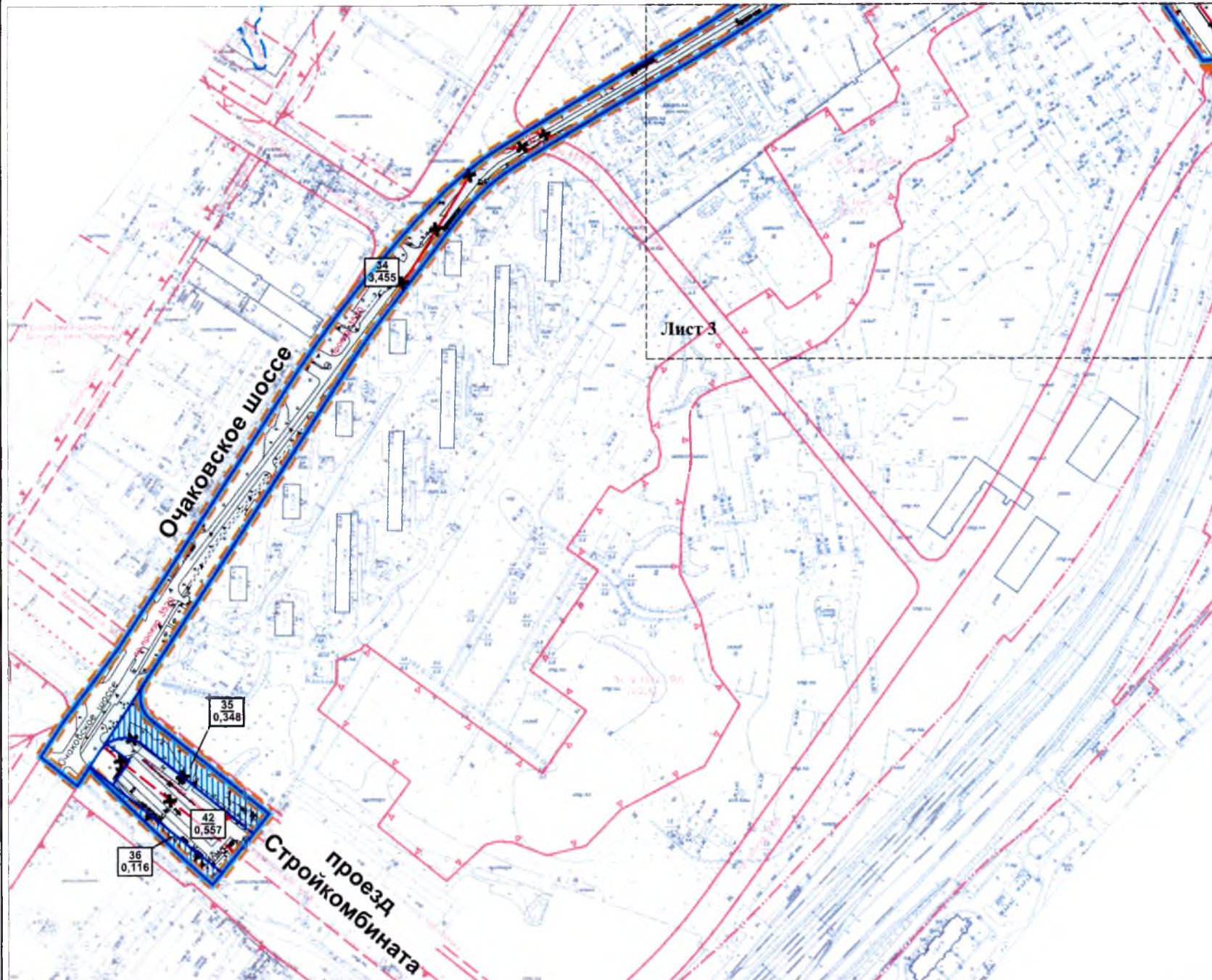




- УСЛОВНЫЕ ОБОЗНАЧЕНИЯ**
- Границы**
- границы подготовки проекта планировки территории
 - зоны планируемого размещения объектов транспортно-пересадочного узла
 - участков (зон)
 - частей участков
 - 26** номер участка (зоны)
 - 2,584** площадь участка, га
 - границы зон планируемого размещения объектов улично-дорожной сети
 - границы зон планируемого размещения инженерных коммуникаций (трассировка уточняется на стадии проектной документации)
- Действующие линии градостроительного регулирования:**
- красные линии улично-дорожной сети
 - границы территорий объектов природного комплекса, не являющихся особо охраняемыми
 - границы особо охраняемых природных территорий
 - линия застройки
 - границы технических зон инженерных коммуникаций и сооружений
 - границы внеуличных пешеходных переходов
 - границы технических зон метрополитена
 - границы зелененных территорий, не входящих в состав природного комплекса города Москвы
 - границы полос отвода железных дорог
- Отменяемые линии градостроительного регулирования:**
- красные линии улично-дорожной сети
 - границы технических зон инженерных коммуникаций и сооружений
 - границы технических зон метрополитена
- Устанавливаемые линии градостроительного регулирования:**
- красные линии улично-дорожной сети
 - границы технических зон инженерных коммуникаций и сооружений
 - границы технических зон метрополитена
- Застройка:**
- существующая

Схема расположения листов





УСЛОВНЫЕ ОБОЗНАЧЕНИЯ

Границы

- границы подготовки проекта планировки территории
- зоны планируемого размещения объектов транспортно-пересадочного узла
- участков (зон)

- 26** номер участка (зоны)
- 2,584** площадь участка, га

- границы зон планируемого размещения объектов улично-дорожной сети
- границы зон планируемого размещения инженерных коммуникаций (трассировка уточняется на стадии проектной документации)

Действующие линии градостроительного регулирования:

- красные линии улично-дорожной сети
- границы территорий объектов природного комплекса, не являющихся особо охраняемыми
- границы особо охраняемых природных территорий
- линия застройки
- границы технических зон инженерных коммуникаций и сооружений
- границы озелененных территорий, не входящих в состав природного комплекса города Москвы
- границы береговых полос
- границы прибрежных защитных полос
- границы водоохранных (рыбоохранных) зон
- границы производственных зон
- границы охранных зон объектов культурного наследия
- границы полосы отвода железных дорог

Отменяемые линии градостроительного регулирования:

- красные линии улично-дорожной сети
- границы технических зон инженерных коммуникаций и сооружений
- границы производственных зон

Устанавливаемые линии градостроительного регулирования:

- красные линии улично-дорожной сети
- границы производственных зон

Схема расположения листов

