

## 1.2. Чертеж границ зон планируемого размещения линейных объектов и зон планируемого размещения линейных объектов, подлежащих переносу (переустройству) из зон планируемого размещения линейных объектов





Разработано в М 1:2000

Район Филёвский парк города Москвы  
Район Дорогомилово города Москвы

Условные обозначения

- • • граница подготовки проекта планировки территории
- границы зон планируемого размещения объектов капитального строительства
- 7 — номера характерных точек границ зон планируемого размещения объектов капитального строительства, границ зон планируемого размещения линейных объектов, подлежащих переносу (переустройству) из зон планируемого размещения линейных объектов
- ① номер зоны (объекта) планируемого размещения объектов капитального строительства

Зоны планируемого размещения линейных объектов:

-  наземных сооружений
-  внеуличных пешеходных переходов, галерей
-  наземной инженерной инфраструктуры
-  наземной инженерной инфраструктуры метрополитена

