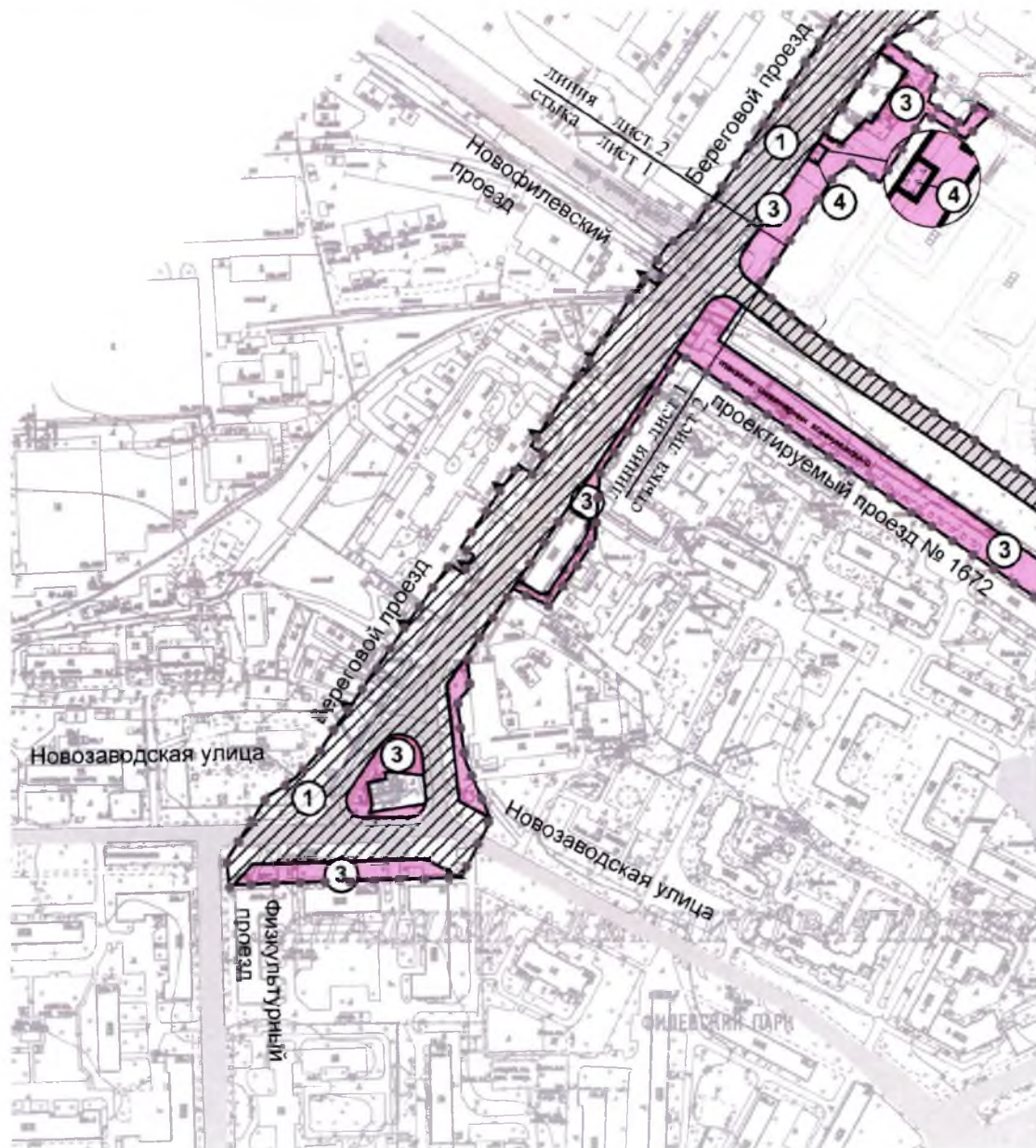


План "Границы зон планируемого размещения объектов"

Лист 1

район Филевский парк города Москвы

Разработано в М 1:2000



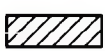
Границы зон планируемого размещения объектов капитального строительства

①

Номер зоны (объекта) планируемого размещения объектов капитального строительства

..... Граница подготовки проекта планировки

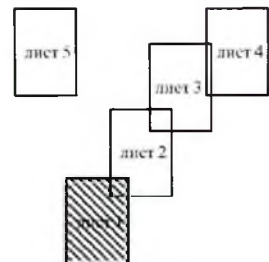
Зоны планируемого размещения (строительства, реконструкции) объектов капитального строительства улично-дорожной сети, в том числе:



зона планируемого размещения наземного сооружения



зона планируемого размещения объекта инженерной инфраструктуры

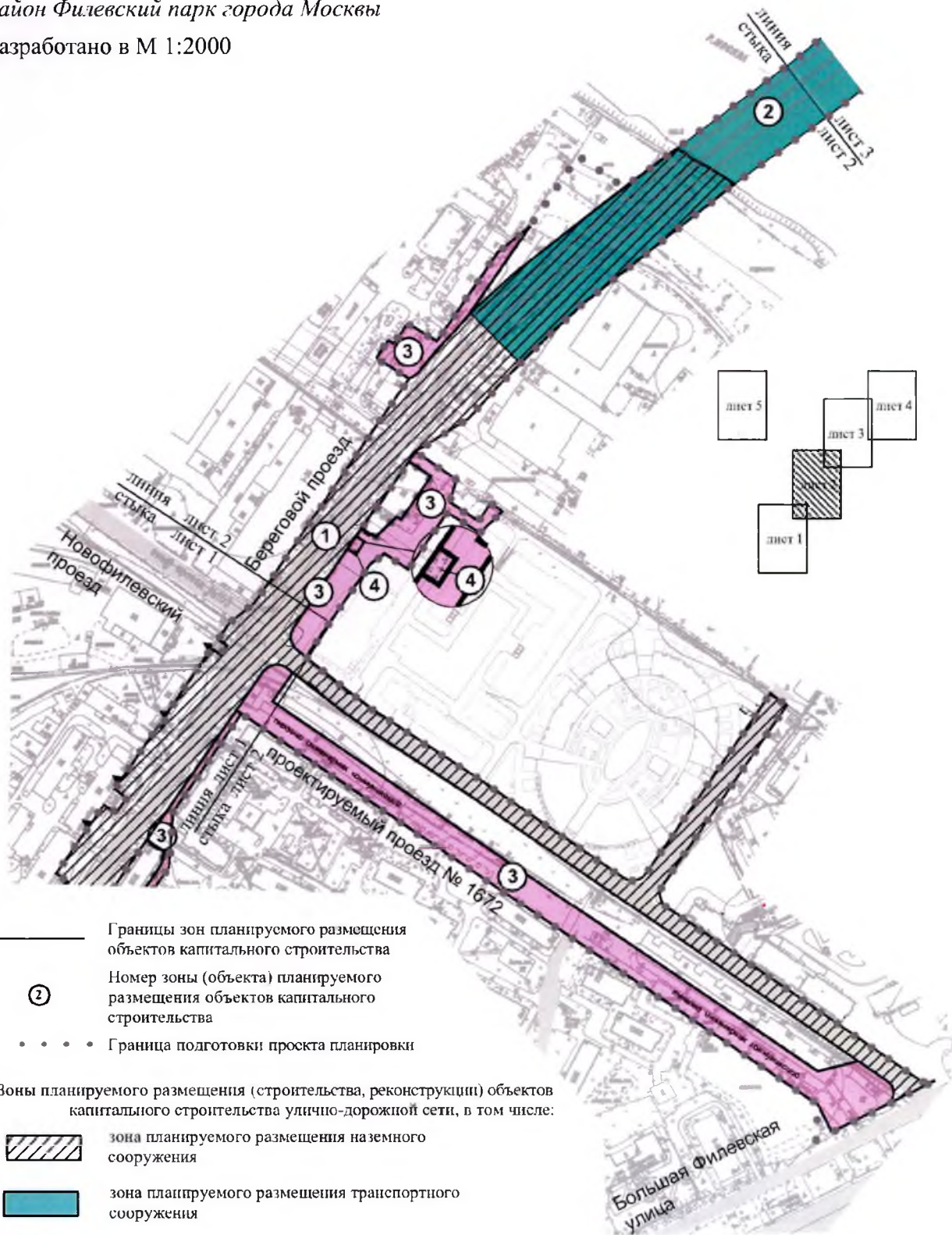


План "Границы зон планируемого размещения объектов"

Лист 2





район Филевский парк города Москвы

Разработано в М 1:2000



- Границы зон планируемого размещения объектов капитального строительства
- ② Номер зоны (объекта) планируемого размещения объектов капитального строительства
- • • • Граница подготовки проекта планировки

Зоны планируемого размещения (строительства, реконструкции) объектов капитального строительства улично-дорожной сети, в том числе:

-  зона планируемого размещения наземного сооружения
-  зона планируемого размещения транспортного сооружения
-  зона планируемого размещения наземного инженерного объекта
-  зона планируемого размещения объекта инженерной инфраструктуры

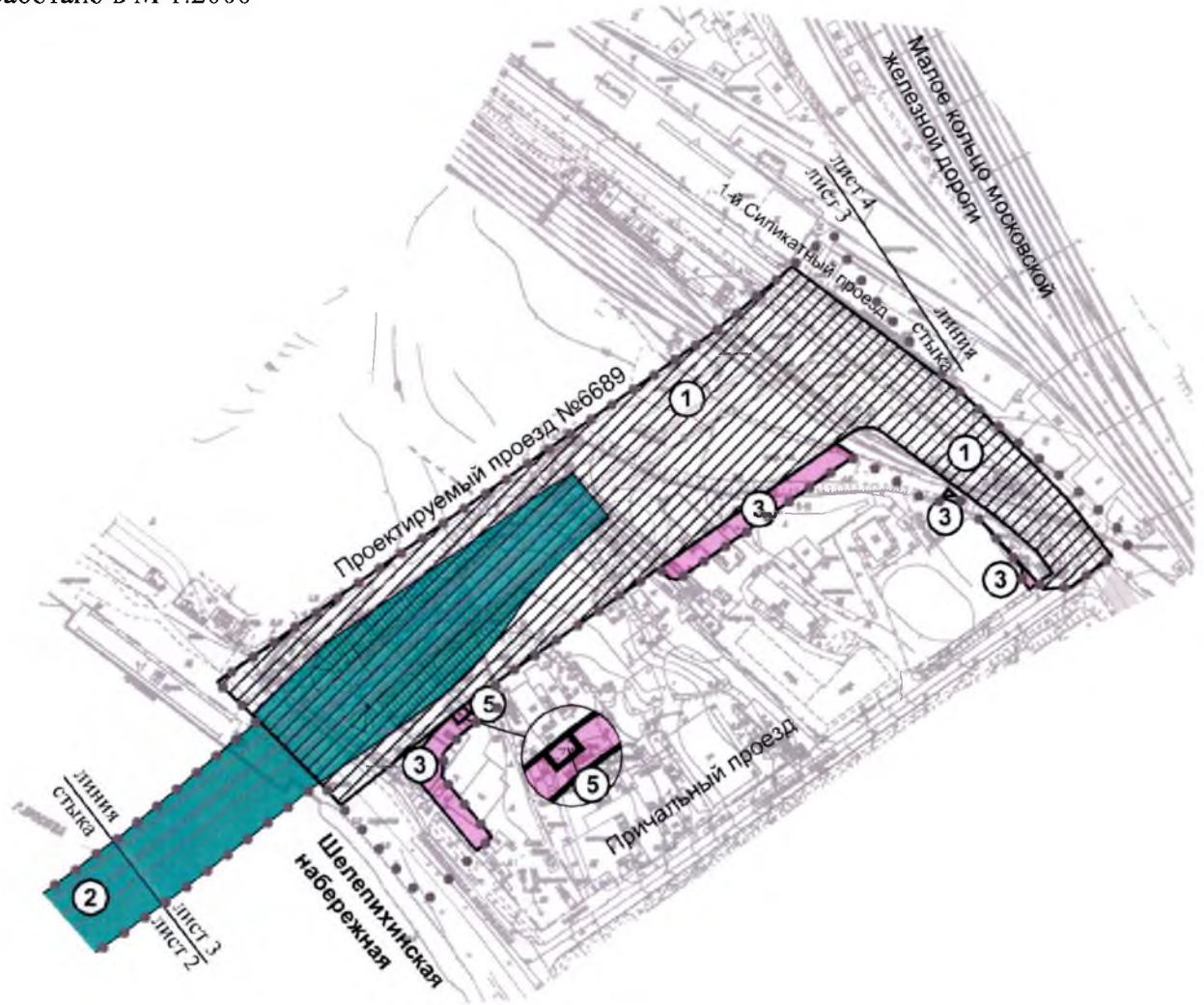
Большая Филевская улица

План "Границы зон планируемого размещения объектов"

Лист 3

район Хорошево-Мневники города Москвы

Разработано в М 1:2000




— Границы зон планируемого размещения объектов капитального строительства

① Помер зоны (объекта) планируемого размещения объектов капитального строительства

• • • • Граница подготовки проекта планировки

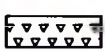
Зоны планируемого размещения (строительства, реконструкции) объектов капитального строительства улично-дорожной сети. в том числе:



зона планируемого размещения наземного сооружения



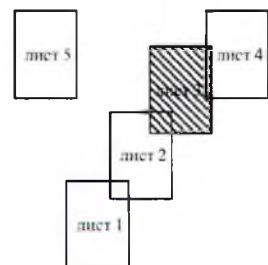
зона планируемого размещения транспортного сооружения



зона планируемого размещения наземного инженерного объекта



зона планируемого размещения объекта инженерной инфраструктуры

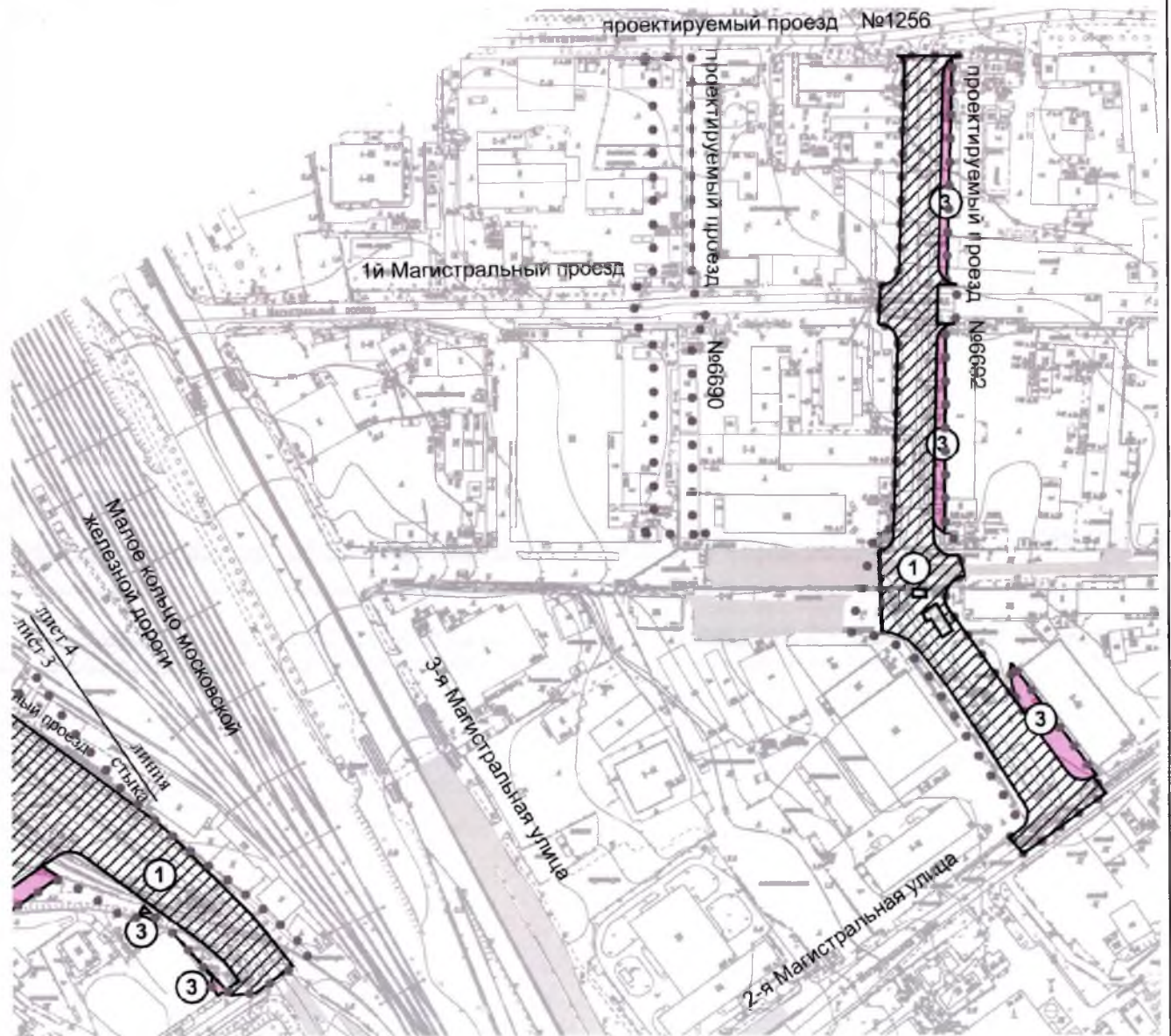


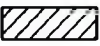

План "Границы зон планируемого размещения объектов"

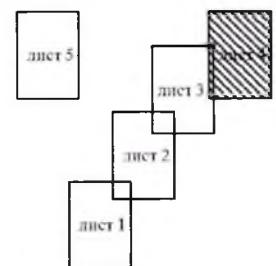
Лист 4

Хорошевский район города Москвы

Разработано в М 1:2000



- Границы зон планируемого размещения объектов капитального строительства
- ① Номер зоны (объекта) планируемого размещения объектов капитального строительства
- · · · · Граница подготовки проекта планировки
- Зоны планируемого размещения (строительства, реконструкции) объектов капитального строительства улично-дорожной сети, в том числе:
-  зона планируемого размещения на земного сооружения
 -  зона планируемого размещения объекта инженерной инфраструктуры



План "Границы зон планируемого размещения объектов"

Лист 5

район Хорошево-Мневники города Москвы

Разработано в М 1:2000



— Границы зон планируемого размещения объектов капитального строительства

③

Номер зоны (объекта) планируемого размещения объектов капитального строительства

• • • • • Граница подготовки проекта планировки

Зоны планируемого размещения (строительства, реконструкции) объектов капитального строительства улично-дорожной сети, в том числе:



зона планируемого размещения объекта инженерной инфраструктуры

