

План "Границы зон планируемого размещения объектов"

Можайский район города Москвы

Разработано в М 1:2000

УСЛОВНЫЕ ОБОЗНАЧЕНИЯ

●●● - границы подготовки проекта планировки территории

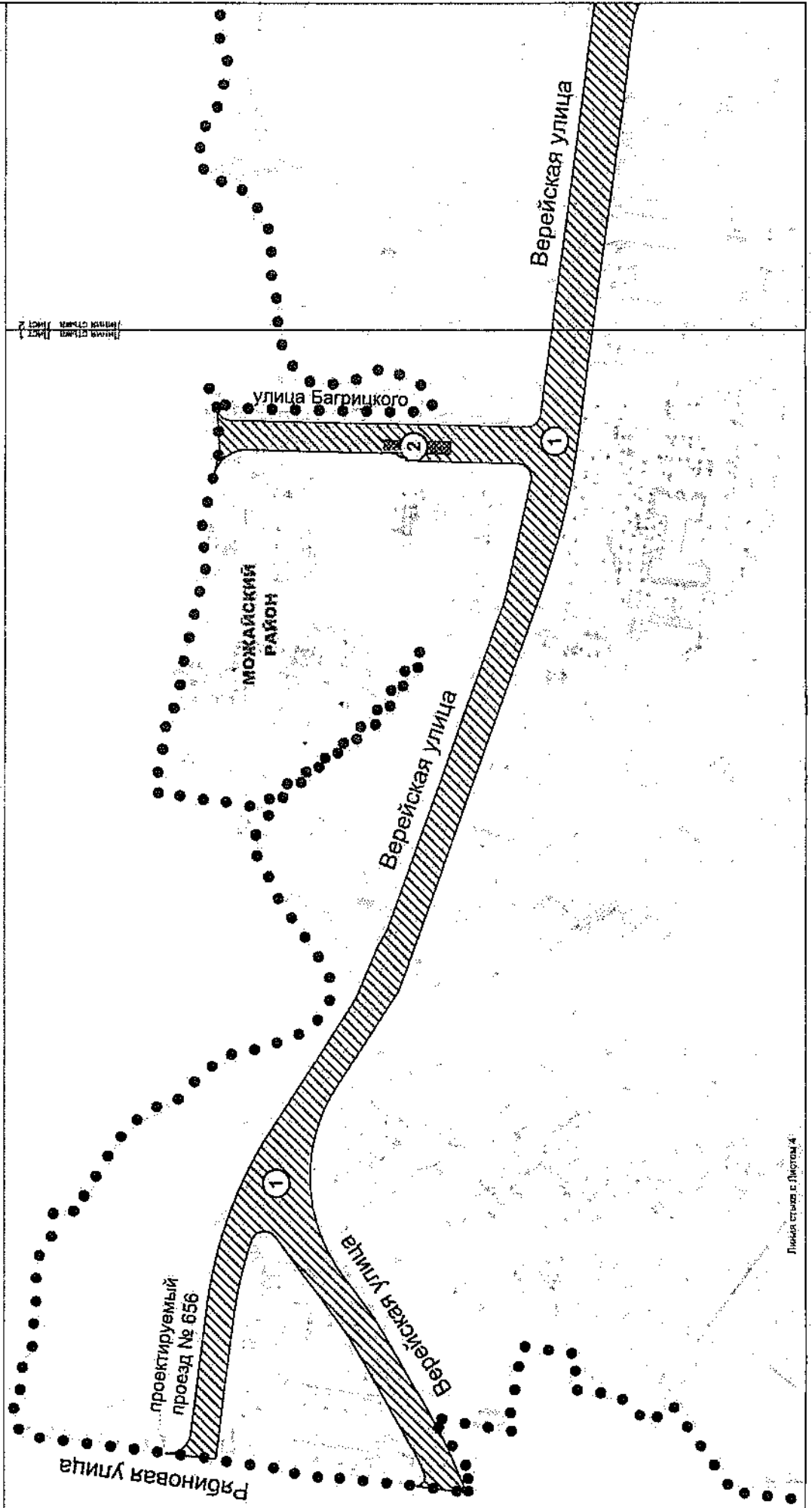
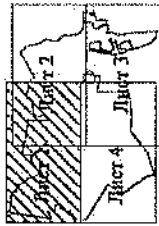
●●● - зоны планируемого размещения объектов капитального строительства

— граница зон планируемого размещения объектов капитального строительства, иных объектов федерального, регионального значения

▨ - зоны планируемого размещения наземных сооружений

▩ - зоны планируемого размещения наземных сооружений

① - номер зоны планируемого размещения объектов капитального строительства



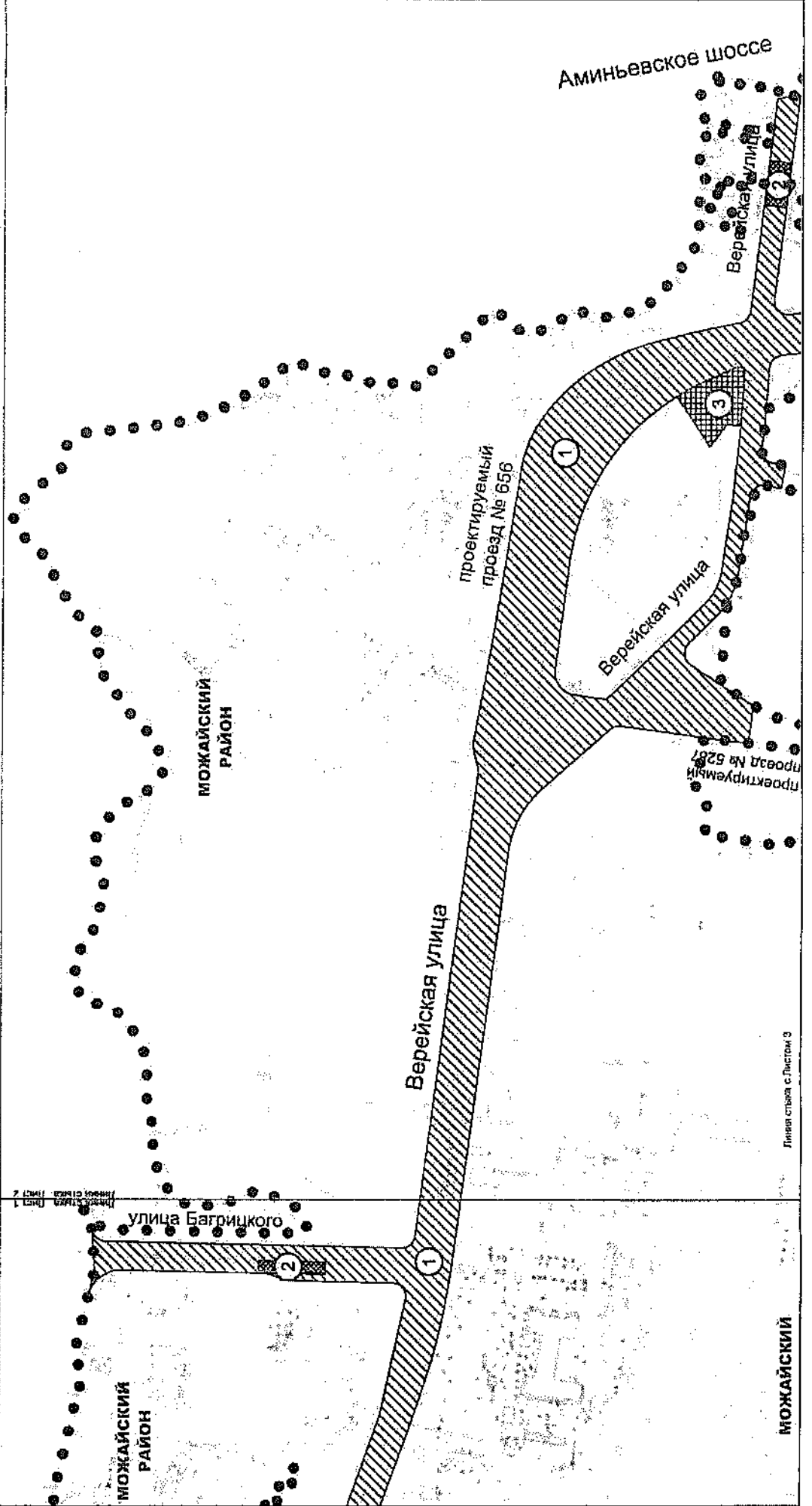
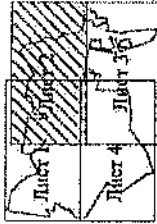
План "Границы зон планируемого размещения объектов"

Можайский район города Москвы

Разработано в М 1:2000

УСЛОВНЫЕ ОБОЗНАЧЕНИЯ

- ● - границе подготовки проекта планировки территории
- - границы планируемого размещения объектов капитального строительства
- ▨ - границы зон планируемого размещения объектов капитального строительства, иных объектов федерального, регионального значения
- ▩ - зоны планируемого размещения наземных сооружений
- ▧ - зоны планируемого размещения национальных сооружений
- ① - номер зон планируемого размещения объектов капитального строительства
- ② - зоны планируемого размещения объектов транспортной инфраструктуры



Линия стыка с Листом 3


МОЖАЙСКИЙ

План "Границы зон планируемого размещения объектов"

МОЖАЙСКИЙ район города Москвы

Район Очаково-Митяевское города Москвы

Разработано в М 1:2000



Условные обозначения

● ● ● — граница подготовки проекта планировки территории

○ — границы зон планируемого размещения объектов федерального, регионального, муниципального значения

□ — зоны планируемого размещения наземных сооружений

□ — зоны планируемого размещения инженерных сооружений

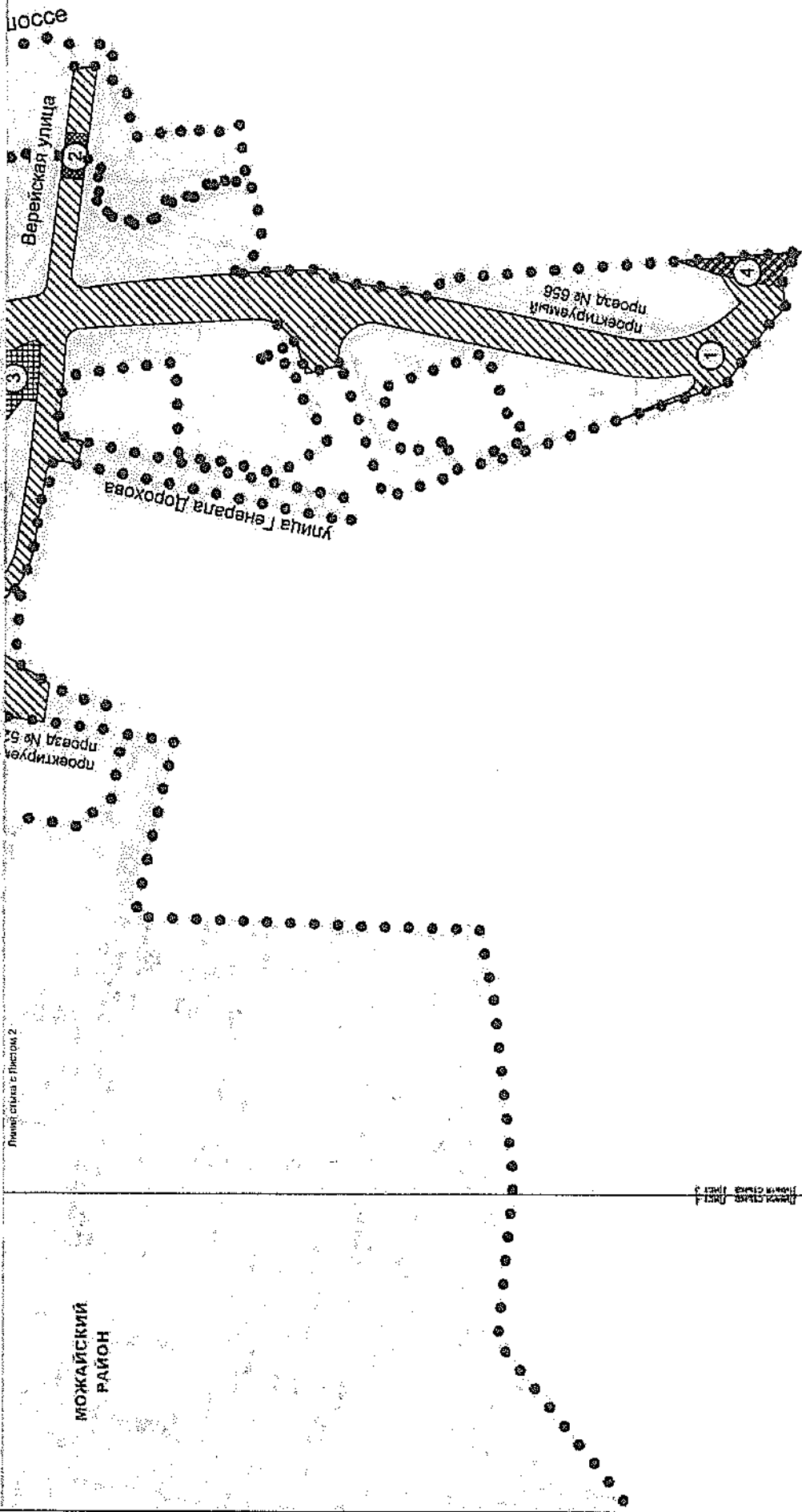


①

- номер зоны планируемого размещения объектов регионального значения
- зоны планируемого размещения объектов транспортной инфраструктуры
- зоны планируемого размещения объектов инженерной инфраструктуры

Линия стыка с листом 2

МОЖАЙСКИЙ РАЙОН



Линия стыка с листом 1


План "Границы зон планируемого размещения объектов"

МОЖАЙСКИЙ РАЙОН города Москвы

Разработано в М 1:2000

УСЛОВНЫЕ ОБОЗНАЧЕНИЯ

●●● - граница подготовки проекта планировки территории



Линия стыка с Листом 1

МОЖАЙСКИЙ
РАЙОН

Линия стыка с Листом 4
Линия стыка с Листом 3