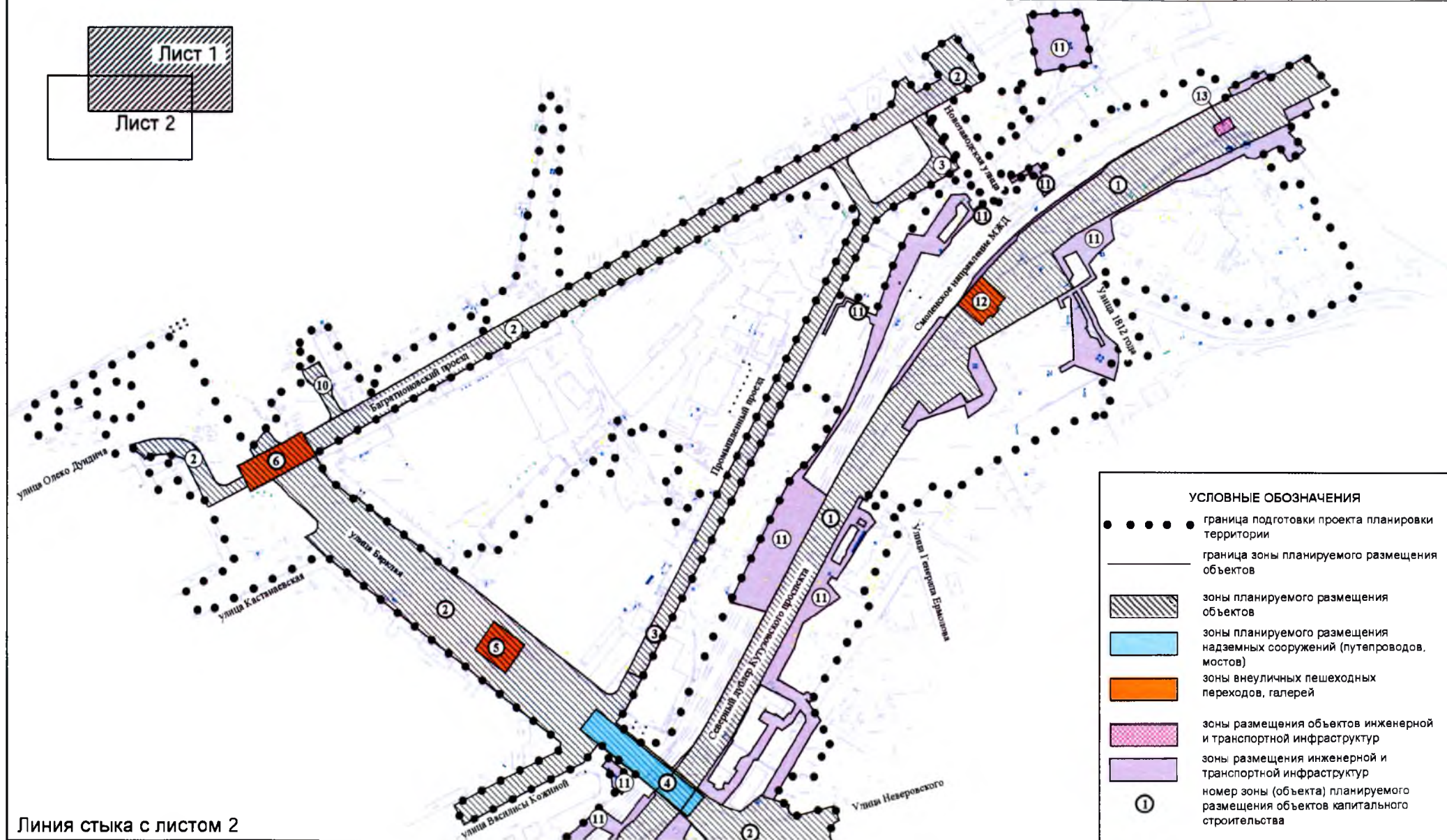


План "Границы зон планируемого размещения объектов"

район Филевский парк города Москвы
район Дорогомилово города Москвы
разработано в М 1:2000

Лист 1



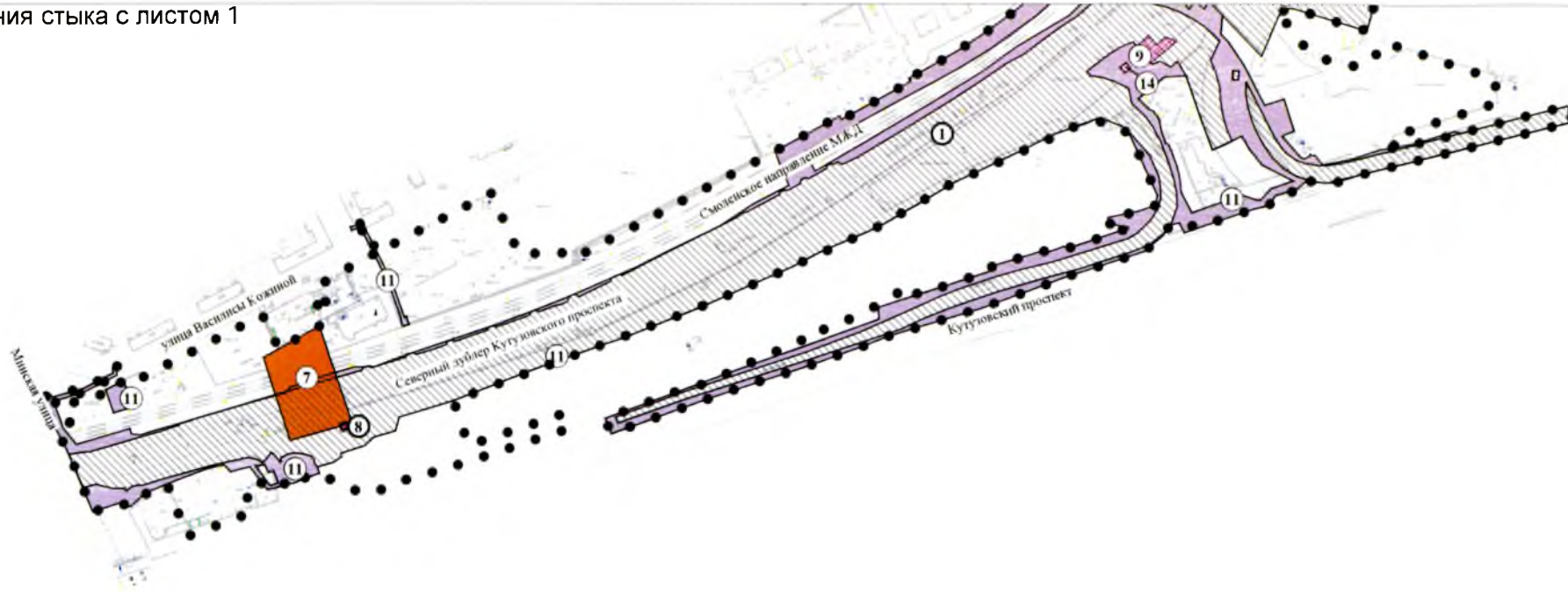
План "Границы зон планируемого размещения объектов"

район Филевский парк города Москвы
район Дорогомилово города Москвы





разработано в М 1:2000

Лист 2

Линия стыка с листом 1



УСЛОВНЫЕ ОБОЗНАЧЕНИЯ

- ● ● ● ● граница подготовки проекта планировки территории
- граница зоны планируемого размещения объектов
-  зоны планируемого размещения объектов
-  зоны внеуличных пешеходных переходов, галерей
-  зоны размещения объектов инженерной и транспортной инфраструктур
-  зоны размещения инженерной и транспортной инфраструктур
- ① номер зоны (объекта) планируемого размещения объектов капитального строительства