

«Об изъятии для государственных нужд земельного участка и (или) иных объектов недвижимого имущества для целей строительства станционного комплекса – «Мичуринский проспект» Юго-Западного участка Третьего пересадочного контура метрополитена от ст. «Кунцевская» до ст. «Проспект Вернадского» (Западный административный округ города Москвы)»

Цель изъятия для государственных нужд объектов недвижимого имущества - освобождение территории для строительства станционного комплекса – «Мичуринский проспект» Юго-Западного участка Третьего пересадочного контура метрополитена от ст. «Кунцевская» до ст. «Проспект Вернадского» (Западный административный округ города Москвы).

Работы по строительству осуществляются в соответствии с постановлением Правительства Москвы от 04.05.2012 № 194-ПП «Об утверждении Перечня объектов перспективного строительства Московского метрополитена на период до 2020 года».

Изъятие и предоставление компенсации за изымаемые объекты недвижимого имущества будут происходить в рамках действующего законодательства в соответствии со статьями 49, 55, 63 Земельного кодекса Российской Федерации, статьями 279 и 281 Гражданского кодекса Российской Федерации, статьями 9-11 и 28 Федерального закона от 05.04.2013 № 43-ФЗ «Об особенностях регулирования отдельных правоотношений в связи с присоединением к субъекту Российской Федерации - городу федерального значения Москве территорий и о внесении изменений в отдельные законодательные акты Российской Федерации».

Границы зоны планируемого размещения линейного объекта метрополитена прилагаются.

Заинтересованные лица могут получить информацию о предполагаемом изъятии земельных участков и (или) иных объектов недвижимого имущества для государственных нужд по телефонам:

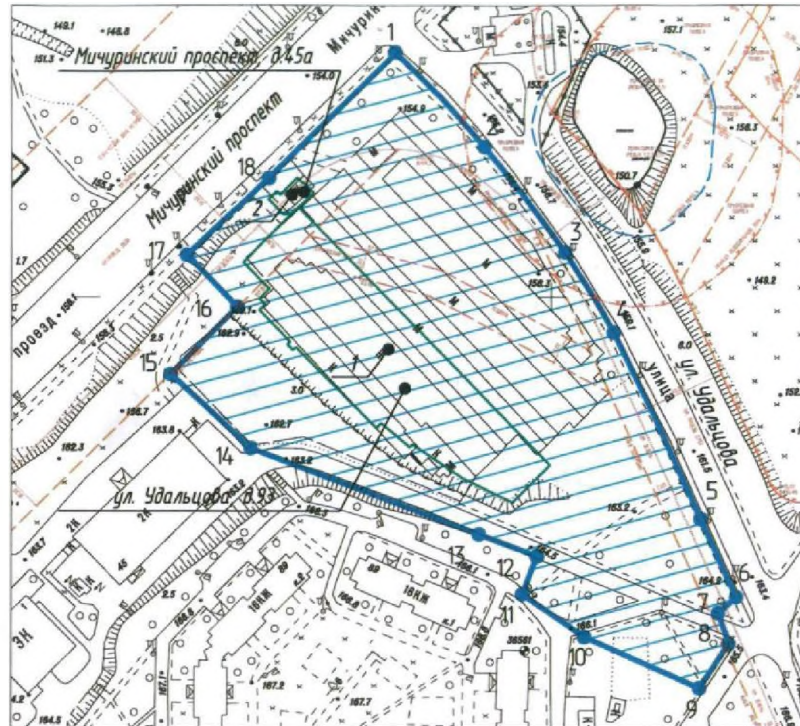
8-495-620-20-00*55-215

Правообладатели подлежащих изъятию объектов недвижимого имущества, права которых не зарегистрированы, могут подать заявления об учете прав на объекты недвижимого имущества с приложением копий документов, подтверждающих права на указанные объекты недвижимого имущества. Такие заявления могут быть направлены заказным письмом с уведомлением о вручении в Департамент городского имущества города Москвы на имя заместителя руководителя Гамана Максима Федоровича по адресу:

115054, Москва, ул. Бахрушина, д.20.









Границы зоны планируемого размещения объекта -
"Юго-Западный участок Третьего пересадочного контура (ТПК) ст. "Проспект Вернадского" - ст. "Кунцевская"
(станция "Мичуринский проспект")

Ситуационный план



Разработан на топографической основе масштаба 1:2000

Условные обозначения

-  - поворотная точка
-  - границы зоны планируемого размещения объекта
-  - границы линий регулирования застройки, технических зон и окончательно неутвержденные
-  - границы прибрежных полос
-  - границы территории природного комплекса
-  - границы береговых полос
-  - границы земельных участков землевладельцев
-  - границы планируемого размещения капитального объекта на земельном участке землевладельцев

Согласовано:

Департамент строительства города Москвы
Заместитель руководителя



В.А. Швецов

ООО "Мосинжпроект"
Генеральный директор



К.Н. Матвеев

Каталог координат границ зоны планируемого размещения объекта

№	X	Y
1	-867.26	2504.81
2	-828.94	2464.47
3	-794.11	2419.00
4	-773.18	2384.89
5	-735.86	2305.18
6	-720.50	2271.82
7	-728.25	2264.94
8	-723.72	2251.85
9	-736.30	2232.95

№	X	Y
10	-785.60	2254.80
11	-812.35	2273.05
12	-806.10	2289.22
13	-831.17	2298.65
14	-929.06	2335.45
15	-963.54	2366.96
16	-934.89	2395.81
17	-956.56	2417.95
18	-921.32	2451.18

Перечень объектов, подлежащих выводу из границ зон планируемого размещения объекта, а также земельных участков, подлежащих временному занятию (при наличии) - см. лист №2-3