

**«Об изъятии для государственных нужд земельного участка и (или) иных объектов недвижимого имущества для целей реконструкции объекта: Транспортная развязка на пересечении МКАД с Ленинским проспектом».**

Цель изъятия для государственных нужд объектов недвижимого имущества – освобождение территории для реконструкции объектов капитального строительства: Транспортная развязка на пересечении МКАД с Ленинским проспектом».

Работы по строительству осуществляются в соответствии с постановлением Правительства Москвы от 2 сентября 2011 № 408-ПП «Об утверждении государственной программы города Москвы «Развитие транспортной системы» на 2012-2016 годы и на перспективу до 2020 года».

Изъятие и предоставление компенсации за изымаемые объекты недвижимого имущества будут происходить в рамках действующего законодательства в соответствии со статьями 49, 55, 63 Земельного кодекса Российской Федерации, статьями 279 и 281 Гражданского кодекса Российской Федерации, статьями 9-11 и 28 Федерального закона от 05.04.2013 № 43-ФЗ «Об особенностях регулирования отдельных правоотношений в связи с присоединением к субъекту Российской Федерации – городу федерального значения Москве территорий и о внесении изменений в отдельные законодательные акты Российской Федерации».

Границы зоны планируемого размещения объекта «Транспортная развязка на пересечении МКАД с Ленинским проспектом» прилагаются.

Заинтересованные лица могут получить информацию о предполагаемом изъятии земельных участков и (или) иных объектов недвижимого имущества для государственных нужд по телефонам:

8 (495) 957-75-00

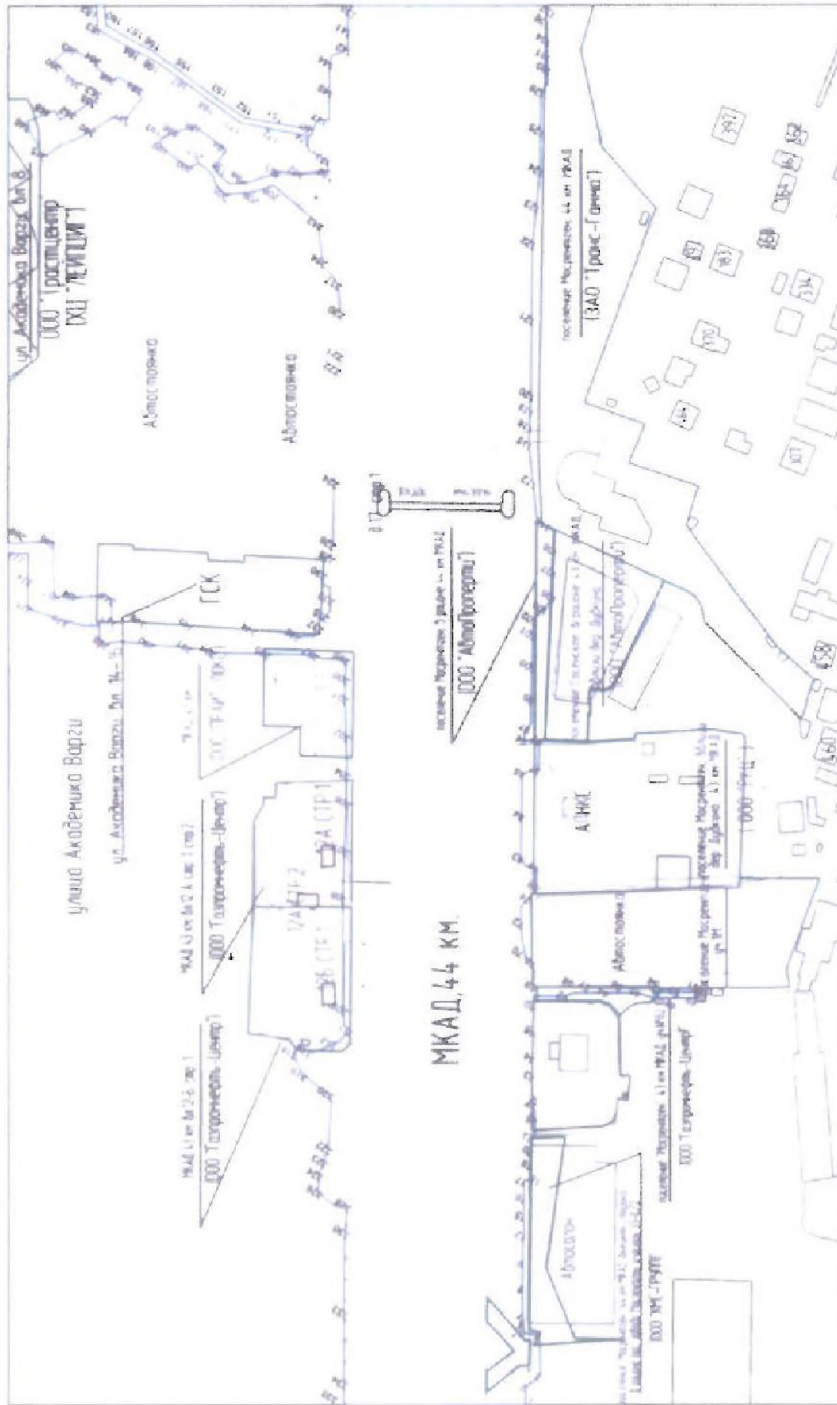
Правообладатели подлежащих изъятию объектов недвижимого имущества, права которых не зарегистрированы, могут подать заявления об учете прав на объекты недвижимого имущества с приложением копий документов, подтверждающих права на указанные объекты недвижимого имущества. Такие заявления могут быть направлены заказным письмом с уведомлением о вручении в Департамент городского имущества города Москвы на имя заместителя руководителя Гамана Максима Федоровича по адресу:

115054, Москва, ул. Бахрушина, д.20.

ГРАНИЦА ЗОНЫ ПЛАНИРОВОЧНОГО РАЗМЕЩЕНИЯ ОБЪЕКТА –  
"Транспортная развязка на пересечении МКАД с Ленинским проспектом", Заказ 11-35

ПРОЕКТ  
л. 2

СИТУАЦИОННЫЙ ПЛАН



СОГЛАСОВАНО

Департамент строительства города Москвы


Первый заместитель руководителя



СОГЛАСОВАНО

Технический заказчик ОАО "Москинпроект"

Генеральный директор



разработан на топографическом плане масштаба 1:500

УСЛУБНЫЕ ПЕГОЗНАЧЕНИЯ

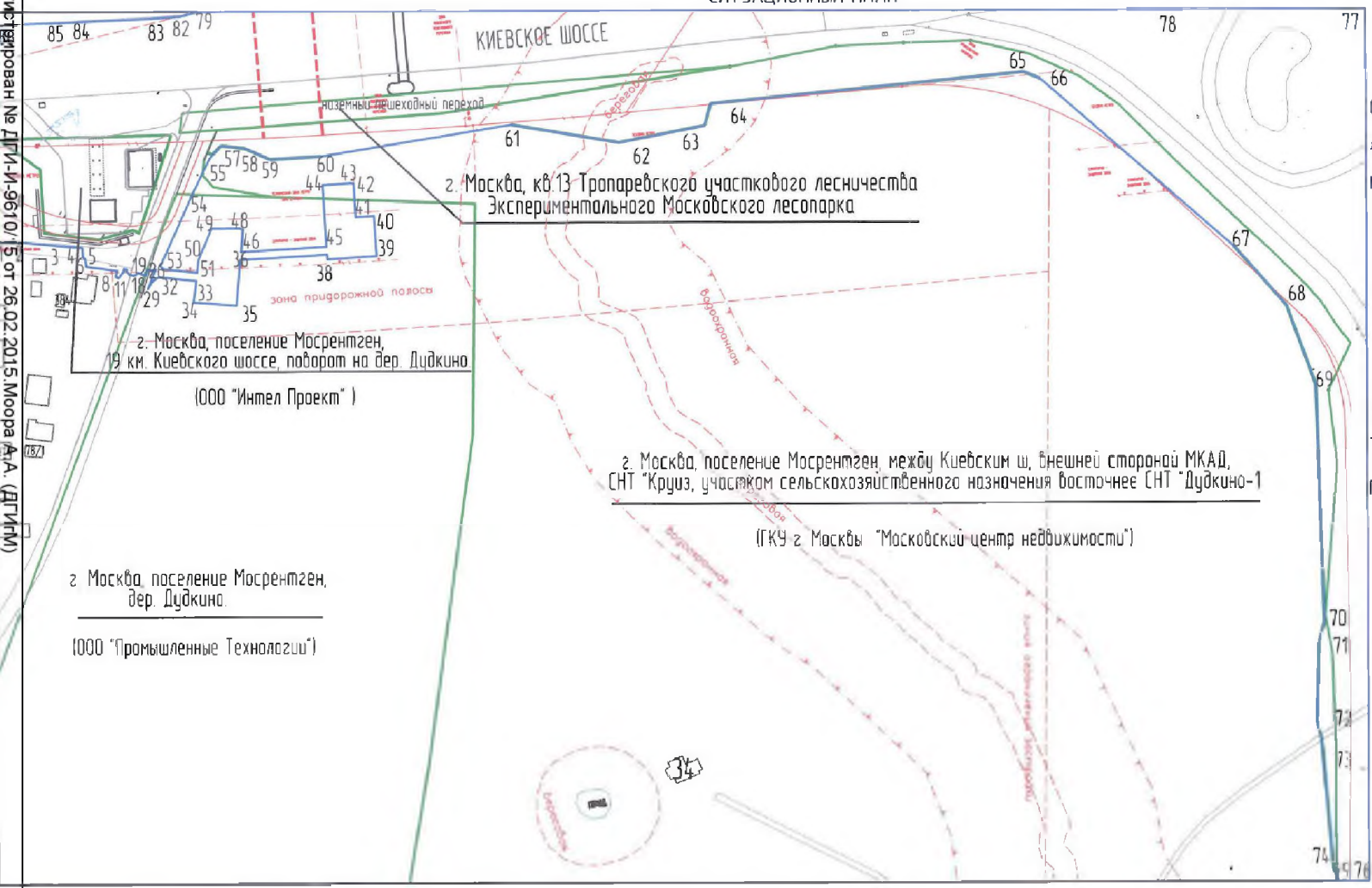
- \_\_\_\_\_ - зонами зон планировочного размещения объектов
- \_\_\_\_\_ - линии застроенной территории
- \_\_\_\_\_ - здания, нечеткие участки земельных участков
- \_\_\_\_\_ - границы объектов зон планировочного размещения объектов (п. 41)
- \_\_\_\_\_ - прочие земельные участки (п. 41)

Приложение к распоряжению  
от

ГРАНИЦА ЗОНЫ ПЛАНИРУЕМОГО РАЗМЕЩЕНИЯ ОБЪЕКТА -  
"Транспортная развязка на пересечении МКАД с Ленинским проспектом" Заказ 11-35.

ПРОЕКТ  
л.1.

СИТУАЦИОННЫЙ ПЛАН



СОГЛАСОВАНО:

Департамент строительства города Москвы  
Первый заместитель руководителя: *П.П. Аксенов*



СОГЛАСОВАНО:

Технический заказчик ОАО "Мосинжпроект"  
Генеральный директор: *У.К.Н. Мамбеев*



Координаты границ зоны  
планируемого размещения объекта

разработан на топографической основе масштаба 1:500

УСЛОВНЫЕ ОБОЗНАЧЕНИЯ

- - границы зоны планируемого размещения объекта
- - - - линии градостроительного регулирования
- - границы земельных участков землепользователей

Примечание: перечень землепользователей см. в прил №1

N	X	Y	N	X	Y	N	X	Y	N	X	Y	N	X	Y	N	X	Y	N	X	Y	N	X	Y
1	-2957,59	-3673,86	12	-2894,74	-3649,32	23	-2884,82	-3641,46	34	-2856,44	-3642,48	45	-2815,93	-3581,48	56	-2889,97	-3575,05	67	-2433,41	-3324,16	78	-2936,66	-3519,21
2	-2944,36	-3665,19	13	-2895,35	-3648,15	24	-2884,82	-3641,44	35	-2837,51	-3631,74	46	-2850,66	-3607,91	57	-2888,83	-3568,94	68	-2394,41	-3334,21	79	-2937,82	-3520,82
3	-2931,61	-3658,18	14	-2893,95	-3647,51	25	-2884,14	-3641,54	36	-2848,68	-3611,49	47	-2856,15	-3597,96	58	-2878,19	-3563,36	69	-2359,83	-3359,10	80	-2938,05	-3521,14
4	-2918,87	-3651,17	15	-2893,96	-3647,62	26	-2882,09	-3639,96	37	-2813,53	-3584,61	48	-2858,12	-3598,49	59	-2864,16	-3560,76	70	-2288,99	-3456,96	81	-2940,40	-3523,99
5	-2915,93	-3654,86	16	-2893,67	-3648,50	27	-2881,87	-3639,44	38	-2812,07	-3586,48	49	-2869,71	-3606,43	60	-2843,57	-3544,99	71	-2285,37	-3467,45	82	-2942,35	-3526,06
6	-2914,72	-3654,81	17	-2891,68	-3648,36	28	-2881,85	-3639,43	39	-2792,25	-3571,22	50	-2866,39	-3624,30	61	-2772,43	-3477,97	72	-2264,34	-3500,63	83	-2954,74	-3535,63
7	-2911,80	-3657,82	18	-2889,35	-3648,34	29	-2879,71	-3649,87	40	-2804,67	-3555,08	51	-2863,46	-3628,98	62	-2721,73	-3454,90	73	-2257,24	-3507,05	84	-2977,22	-3552,35
8	-2897,67	-3650,90	19	-2888,10	-3645,81	30	-2879,70	-3645,38	41	-2812,04	-3560,75	52	-2878,67	-3637,10	63	-2690,34	-3423,42	74	-2215,72	-3558,38	85	-2992,09	-3563,31
9	-2896,73	-3653,58	20	-2887,98	-3645,87	31	-2878,91	-3642,79	42	-2822,40	-3547,29	53	-2880,72	-3636,67	64	-2694,03	-3412,60	75	-2209,83	-3561,86	86	-3019,04	-3582,78
10	-2896,20	-3653,85	21	-2884,51	-3644,85	32	-2878,16	-3641,63	43	-2823,71	-3548,10	54	-2887,55	-3596,92	65	-2570,98	-3310,51	76	-2197,26	-3553,37			
11	-2895,05	-3653,31	22	-2885,12	-3642,23	33	-2861,48	-3632,79	44	-2834,96	-3556,76	55	-2890,00	-3578,29	66	-2561,98	-3308,59	77	-2444,38	-3387,09			

Документ зарегистрирован № ДГИ-И-9610/15 от 26.02.2015. Моора А.А. (ДГИИМ)  
 Документ зарегистрирован № СП30.257815.01.16.17.115 (префектура ЗАО)  
 Страница 6 из 7. Страница создана: 25.02.2015 19:10

